

DEFENDER EN AMÉRICA LATINA

27 y 28 marzo 2019

Instituto de Investigaciones Jurídicas
Universidad Nacional Autónoma de México (UNAM)
Circuito Maestro Mario de la Cueva s/n
Ciudad Universitaria, C.P. 04510 Cd. México.
Auditorio: Héctor Fix-Zamudio


La constitución nos garantiza
una vida digna asegurándonos
los servicios básicos como la
salud, agua potable, saneamiento
ambiental. Art 66N:2 de la constitución

Seminario internacional sobre la situación de las
personas defensoras de derechos humanos,
de la tierra y el medio ambiente

Cupo limitado. Se requiere inscripción en:
<https://defensarelsdefensors.weebly.com/form2.html>



SECRETARIA DE ENLACE
DE GOBIERNO FEDERAL



UNIVERSITAT
ROVIRA I VIRGILI

SITIOS DE INTERÉS

MUSEO UNIVERSITARIO DE ARTE CONTEMPORÁNEO

Entre la obra de arte contemporáneo, expuesta se encuentran serigrafías, óleos, fotografías, instalaciones, collages y videos de autores que han desarrollado su arte en México.


El MUAC cuenta con mediateca, fototeca, sala de conferencias, auditorio, talleres, bodegas, centro de información y restaurante, entre otros servicios.

Insurgentes Sur 3000
Centro Cultural Universitario
Delegación Coyoacán
C.P. 04510 Ciudad de México

Horarios
Miércoles, viernes y domingo de 10:00 a 18:00 horas
Jueves y sábado de 10:00 a 20:00 horas

Costos
Jueves, viernes y sábado
\$40 público general
50% descuento con credencial vigente:
estudiantes, maestros, UNAM, INAPAM, jubilado
ISSSTE e IMSS
Miércoles y domingo
\$20 público general
2x1 estudiantes con credencial vigente

No recibimos pagos con tarjeta bancaria



ESPACIO ESCULTÓRICO DE LA UNAM

Inaugurado el 23 de abril de 1979, surgió como idea del escultor Federico Silva en 1977, con el propósito de plasmar las artes plásticas y el movimiento escultórico geométrico en México en un entorno natural.

Se compone de dos partes, una plataforma de desplante y una serie de figuras geométricas

El complejo es una representación, con referencias prehispánicas, del cosmos, rodeado de la belleza natural del Pedregal.

Centro Cultural Universitario, Mario de La Cueva, Coyoacán, Universitaria, 04510 Ciudad de México, CDMX

Horarios
Lunes a viernes de 9:00 a 16:00 horas

Entrada libre



SITIOS DE INTERÉS

UNIVERSUM

Universum, el Museo de las Ciencias de la Universidad Nacional Autónoma de México es pionero -en su tipo- en Latinoamérica.

En un entorno de más de 10 hectáreas de zona de Reserva ecológica del Pedregal de San Ángel y áreas jardinadas, Universum cuenta con 25,000 m2 construídos de los cuales 12,000 m2 están destinados a exposiciones permanentes.

Circuito Cultural de Ciudad Universitaria S/N, Coyoacán, Cd. Universitaria, 04510 Ciudad de México.

Horarios

Martes a viernes de 9:00 a 18:00 horas

Sabados, domingos y días festivos de 10:00 a 18:00 horas

Costos

Entrada general: \$70.00

Niños, estudiantes, maestros, miembros del INAPAM, trabajadores y exalumnos UNAM con credencial vigente*: \$60.00

Niños menores de 2 años no pagan boleto.



BIBLIOTECA NACIONAL DE MÉXICO

Además de la consulta del material bibliográfico, se organizan actividades académicas y culturales, exposiciones, homenajes y conferencias abiertas a todo público.

Ciudad Universitaria, Delegación Coyoacán, C. P. 04510, Ciudad de México, México

Horarios

Lunes a viernes de 9:00 a 20:00 horas

Entrada libre



SITIOS DE INTERÉS

SALA NEZAHUALCÓYOTL

Inaugurada el 30 de diciembre de 1976, se trata de una obra monumental en la que confluyeron muchas voluntades y talentos, pero fue gracias al impulso de Mata que la Filarmónica de la UNAM se convirtió en la primera orquesta mexicana a la que se le construyó una sede especialmente diseñada para música sinfónica.

Es un edificio de planta poligonal que se integra armoniosamente al entorno de rocas volcánicas propio de las zonas cercanas al Xitle. En el interior, el escenario está en el centro, rodeado por el público que se puede sentar al frente, a los lados o detrás de la orquesta. Para lograr que la música se escuche perfectamente desde cualquier lugar, hay una cámara de resonancia debajo del escenario, misma que se complementa con unas superficies de acrílico suspendidas en la parte alta de la sala que reflejan el sonido. El resultado es que la música se puede escuchar con la misma claridad desde cualquier punto de la sala.

Centro Cultural Universitario Insurgentes Sur
3000, Ciudad Universitaria

Horarios de taquilla

Lunes: Cerrado

Martes a sábado: 10:00 a 14:00 horas

Miércoles a sábado: 16:30 a 20:30 horas

Domingo: 10:00 a 13:30 horas. Si hay concierto por la tarde se abre de 16:00 a 19:00 horas

Costos

de \$50 a \$240

CONSULTA LA CARTELERA

<http://musica.unam.mx/programacion/cartelera-mensual/>



¿DÓNDE COMER?

AZUL Y ORO

Tipo de Comida
Comida Mexicana Tradicional

Zona
Perisur / Tlalpan

Precio
De \$100 a \$300

Horarios
Lunes y martes
10:00 a 18:00 horas
Miércoles, jueves, viernes y sábado
10:00 a 20:00 horas
Domingo:
9:00 a 19:00 horas

Avenida Insurgentes Sur 3000,
Ciudad Universitaria, 04000
Coyoacan, CDMX



NUBE 7

El menú está inspirado en la gastronomía mexicana contemporánea y fue creado por el chef Luis Emmanuel Gómez Toriz.

Zona
Centro Cultural Universitario

Precio
De \$ 200 - \$ 300

Horarios
Lunes y martes de 9:00 a 18:00 horas
Miércoles a domingo de 8:00 a 20:00 horas
Domingos: buffet de 8:00 a 18:00 horas

Centro Cultural Universitario. MUAC,
Insurgentes Sur 3000, C.U., 04510
Ciudad de México, CDMX



¿DÓNDE COMER?

CAFETERÍA INSTITUTO DE INVESTIGACIONES SOCIALES

Tipo de Comida

Comida Mexicana Tradicional

Zona Cultural UNAM

A la carta y menú armado

Precio

De \$50 a \$150

Horarios

Lunes a viernes 11:00 a 18:00 horas

Circuito Mario de la Cueva S/N,
Ciudad Universitaria, 04510
Coyoacan, CDMX



CAFETERÍA FACULTAD DE CIENCIAS POLÍTICAS Y SOCIALES

Tipo de Comida

Comida Mexicana Tradicional

Zona Cultural UNAM

Menú armado


Precio

\$50

Horarios

Lunes a viernes 8:00 a 17:00 horas

Circuito Mario de la Cueva S/N, Ciudad
Universitaria, 04510 Coyoacán, CDMX



¿DÓNDE COMER?

CAFETERÍA INSTITUTO DE INVESTIGACIONES JURÍDICAS

Ubicada en las instalaciones del Instituto de Investigaciones Jurídicas, en este establecimiento podrás encontrar café, agua, refresco, sándwich, etc.

PRECIOS ACCESIBLES

De \$30 a \$60

Horarios

Lunes a viernes 9:00 a 19:00 horas

Circuito Mario de la Cueva S/N,
Ciudad Universitaria, 04510
Coyoacan, CDMX



STAND INSTITUTO DE INVESTIGACIONES JURÍDICAS

Ubicado en las inmediaciones del Instituto de Investigaciones Jurídicas, en este local podrás adquirir hamburguesas, sandwich, chilaquiles, molletes, pasta/arroz con algún ingrediente, agua, café, refresco, jugos, y botanas y dulces de diversos tipos.

PRECIOS ACCESIBLES

De \$30 a \$50

Horarios

Lunes a viernes 8:00 a 19:00 horas

¿CÓMO LLEGAR AL INSTITUTO DE INVESTIGACIONES JURÍDICAS?

En relación a la información relativa a traslados, le informamos que podrá utilizar el servicio de transporte denominado UBER.

The Uber logo, consisting of the word "Uber" in a white, sans-serif font, centered within a black square background.

¿CÓMO LLEGAR AL INSTITUTO DE INVESTIGACIONES JURÍDICAS?

TRANSPORTE PÚBLICO

Puede usar el Sistema de Transporte Colectivo Metro, desde la línea 3 (Indios Verdes-Universidad). Diríjase a la salida del lado derecho, al oeste, donde se encuentra el paradero del transporte interno de la UNAM (Pumabús). Tome la Ruta 3 en dirección al Centro Cultural, hasta la tercer parada, cruce el circuito y de frente verá el edificio del Instituto.

TRANSPORTE PÚBLICO

Puede usar el Metrobús desde la línea 1 (Indios Verdes-El Caminero), llegar a la estación Centro Cultural, cruce el circuito, dirigiéndose hacia la Zona Cultural, la atraviesa y sigue el camino se encontrará de lado izquierdo una puerta y luego otra de lado derecho de frente esta el Instituto de Investigaciones Históricas avanza hacia la izquierda y ubicará el Instituto.

TRANSPORTE PARTICULAR

Insurgentes Sur, dirección norte-sur.

Pasando el Estadio Olímpico y la estación del metrobús CU, tomar la segunda entrada a la derecha en dirección al Centro Cultural (donde se encuentra el mural de los azulejos "Abstracción Integrada"). Esta entrada permite acceder al circuito Mario de la Cueva, seguir el circuito de lado izquierdo, después de pasar el Espacio escultórico a la derecha podrá acceder al estacionamiento del Instituto.

TRANSPORTE PARTICULAR

Insurgentes Sur, dirección sur-norte

Pasando Periférico, el Instituto Nacional de Pediatría y la Casa Hogar para Niñas, en la lateral de Insurgentes incorporarse a Ciudad Universitaria en la primera entrada, en dirección al Centro Cultural Universitario. Continuar e incorporarse al circuito Mario de la Cueva tomar el primer retorno, avanzar todo a la derecha hasta encontrar el Espacio escultórico de lado derecho se ubica la entrada del estacionamiento del Instituto.

TRANSPORTE PARTICULAR

De Avenida Delfín Madrigal (Metro CU)

Ubicarse en la dirección norte-sur, viniendo de Copilco. Antes de llegar al paradero de CU, acceder a Ciudad Universitaria a la derecha, en el circuito de la Investigación Científica. Virar en el primer retorno a la izquierda, pasar el Instituto de Física y el anexo de la Facultad de Química. En seguida del anexo tomar el retorno a la izquierda. En la intersección, incorporarse al circuito Mario de la Cueva, a la derecha. Pasar la Facultad de Ciencias Políticas y Sociales y su destino se ubica a la izquierda, en el segundo retorno se incorpora para acceder al estacionamiento del Instituto.

TRANSPORTE PARTICULAR

De Avenida del Imán

Sobre Av. del Imán en dirección este-oeste, cruzando Av. Delfín Madrigal, acceder a Ciudad Universitaria a la derecha. En dirección oeste-este (de Insurgentes), para llegar a esta misma entrada, después de los Mausoleos del Ángel tomar el primer retorno a la izquierda y posteriormente incorporarse a la derecha. Esta entrada a CU es mejor conocida como Aspirantes. Seguir el circuito. En la intersección, tomar el camino hacia el Centro Cultural Universitario antes de llegar al Universum incorporarse al circuito Mario de la Cueva, continuar su destino se ubica a la izquierda, en el retorno siguiente se incorpora para acceder al estacionamiento.

¿CÓMO LLEGAR AL INSTITUTO DE INVESTIGACIONES JURÍDICAS?

TRANSPORTE PARTICULAR

Desde el **Aeropuerto Internacional de la Ciudad de México**, Accede a Av. Río Churubusco en Granjas México desde Calle Economía y Calle 47, dirígete al nordeste, en la rotonda, toma la cuarta salida e incorpórate a Calle Economía en dirección a Ignacio Zaragoza/Viad. Piedad continúa recto hacia Calle 47, gira a la derecha con dirección a Viad. Río de la Piedad, Mantente a la izquierda en la bifurcación, sigue las señales de Río Churubusco/Circuito Int. Sur y pasa a Av. Río Churubusco. Sigue por Av. Río Churubusco y Av de los Insurgentes Sur/Insurgentes Sur hacia Mario de La Cueva en Ciudad Universitaria. Sal de Av de los Insurgentes Sur/Insurgentes Sur, incorpórate a Av. Río Churubusco, usa el carril izquierdo para incorporarte a Av. Río Mixcoac, usa el carril izquierdo para girar levemente a la izquierda para seguir por Av. Río Mixcoac, gira levemente a la izquierda con dirección a Barranca del Muerto, mantente a la izquierda para seguir hacia Av de los Insurgentes Sur/Insurgentes Sur, usa cualquier carril para girar a la izquierda hacia Av de los Insurgentes Sur/Insurgentes Sur, toma la salida hacia Mario de La Cueva. Sigue por Cto. Exterior, Investigación Científica y Mario de La Cueva hacia tu destino, usa cualquier carril para girar a la derecha hacia Mario de La Cueva, usa cualquier carril para girar a la derecha hacia Cto. Zona Deportiva, continúa por Cto. Exterior, usa el carril central para girar levemente a la derecha hacia Investigación Científica, gira levemente a la derecha hacia Mario de La Cueva, gira a la derecha con dirección a Mario de La Cueva, gira a la izquierda, continua recto, gira a la derecha, gira levemente a la derecha el destino está a la izquierda.

TRANSPORTE PÚBLICO

Desde el **Aeropuerto Internacional de la Ciudad de México**, Dirígete al nordeste por Calle Sonora/Capitán Carlos León, a la derecha se ubica la Terminal 1 del Aeropuerto Terminal 1 desde donde podrá acceder a la estación San Lázaro, Línea 4 del Metrobus dirección Buenavista, seguir hasta el final del recorrido, es decir, bajar en la estación Buenavista y trasbordar a la línea 1 del Metrobus, es decir Buenavista- El caminero y bajar en la estación Centro cultural Universitario, cruce el circuito, dirigiéndose hacia la Zona Cultural, la atraviesa y sigue el camino se encontrará de lado izquierdo una puerta y luego otra de lado derecho de frente esta el Instituto de Investigaciones Históricas avanza hacia la izquierda y ubicará el Instituto

¿CÓMO LLEGAR AL INSTITUTO DE INVESTIGACIONES JURÍDICAS?

<https://www.google.com/maps/place/Instituto+de+Investigaciones+Juridicas+UNAM/@19.315648,-99.180589,17z/data=!4m5!3m4!1s0x0:0x3cb15add4fe1d9e28m2!3d19.316286!4d-99.1806?hl=es-ES>



INFORMACIÓN ADICIONAL

¿CÓMO LLEGAR DEL AEROPUERTO INTERNACIONAL DE LA CIUDAD DE MÉXICO AL HOTEL RADISON PERISUR?

Accede a Río de la Piedad/Viad. Río de la Piedad en Jardín Balbuena desde Calle Economía y Calle 47, dirígete al nordeste, en la rotonda, toma la cuarta salida e incorpórate a Calle Economía en dirección a Ignacio Zaragoza/Viad. Piedad, continúa recto hacia Calle 47, gira a la derecha con dirección a Viad. Río de la Piedad, mantente a la derecha en la bifurcación para seguir hacia Río de la Piedad/Viad. Río de la Piedad, mantente a la izquierda, sigue las señales de Viad. Río de la Piedad/Insurgentes/Lázaro Cárdenas y pasa a Río de la Piedad/Viad. Río de la Piedad. Continúa por Río de la Piedad/Viad. Río de la Piedad. Toma Viad. Miguel Alemán, Segundo Piso del Anillo Periférico y Anillo Perif. hacia Periferico Sur en Jardines en la Montaña. Sal de Anillo Perif., incorpórate a Río de la Piedad/Viad. Río de la Piedad, continúa por Viad. Miguel Alemán, mantente a la izquierda para continuar por Río Becerra y sigue las señales de Revolución/Mixcoac/Distribuidor Vial/San Antonio/Río Becerra, mantente a la derecha para permanecer en Río Becerra y sigue las señales de Alta Tension/Periferico Sur, incorpórate a San Antonio/Eje 5 Sur, usa los 2 carriles izquierdos para tomar la salida en dirección a Periferico Sur/Barranca del Muerto, incorpórate a Anillo Perif./Segundo Piso del Anillo Periférico, usa el carril central para continuar por Segundo Piso del Anillo Periférico, mantente a la izquierda para continuar por Anillo Perif., sal para incorporarte a Periferico Sur. Continúa por Periferico Sur hacia tu destino en Parques del Pedregal, incorpórate a Periferico Sur, usa el carril izquierdo para tomar la salida en dirección a Calle Alborada/Cuspide, gira a la izquierda con dirección a Calle Alborada/Cuspide, mantente a la derecha, gira levemente a la derecha el destino está a la derecha.

¿CÓMO LLEGAR DEL AEROPUERTO INTERNACIONAL DE LA CIUDAD DE MÉXICO AL HOTEL ROYAL PEDREGAL?

Accede a Río de la Piedad/Viad. Río de la Piedad en Jardín Balbuena desde Calle Economía y Calle 47, dirígete al nordeste, en la rotonda, toma la cuarta salida e incorpórate a Calle Economía en dirección a Ignacio Zaragoza/Viad. Piedad, continúa recto hacia Calle 47, gira a la derecha con dirección a Viad. Río de la Piedad, mantente a la derecha en la bifurcación para seguir hacia Río de la Piedad/Viad. Río de la Piedad, mantente a la izquierda, sigue las señales de Viad. Río de la Piedad/Insurgentes/Lázaro Cárdenas y pasa a Río de la Piedad/Viad. Río de la Piedad. Continúa por Río de la Piedad/Viad. Río de la Piedad. Toma Viad. Miguel Alemán y Segundo Piso del Anillo Periférico hacia Anillo Perif./Periferico Sur. Toma la salida Camino a Sta. Teresa de Anillo Periférico, incorpórate a Río de la Piedad/Viad. Río de la Piedad, continúa por Viad. Miguel Alemán, mantente a la izquierda para continuar por Río Becerra y sigue las señales de Revolución/Mixcoac/Distribuidor Vial/San Antonio/Río Becerra, mantente a la derecha para permanecer en Río Becerra y sigue las señales de Alta Tension/Periferico Sur, incorpórate a San Antonio/Eje 5 Sur, usa los 2 carriles izquierdos para tomar la salida en dirección a Periferico Sur/Barranca del Muerto, incorpórate a Anillo Perif./Segundo Piso del Anillo Periférico, usa el carril central para continuar por Segundo Piso del Anillo Periférico, mantente a la izquierda para continuar por Anillo Periférico, toma la salida Camino a Sta. Teresa. Sigue por Periferico Sur hacia tu destino en Jardines en la Montaña, incorpórate a Anillo Perif./Periferico Sur, Gira a la derecha, Gira a la izquierda en Carr. Picacho-Ajusco, el destino está a la derecha.

